



Turkart

Stier og turveger Hol kommune

Hiking and bike trails








www.geilo.no

mai-oktober

Informasjon / Information























-  Fisking Geilo JFF (www.inatur.no)
Fishing Geilo JFF (www.inatur.no)
-  Fisking Østre Hol JFF (lokalt salg av fiskekort)
Fishing Østre Hol GFF (local sale of fishing licenses)
-  Fritt fiske / Fishing, free of charge
-  Utsiktspunkt / Viewpoint
-  Badeplass / Beach
-  Sommer stolhis / Summer chair lift
-  Golf / Golf course
-  Betjent turisthytte / Staffed lodge
-  Rafting / Rafting
-  Motorsport anlegg / Motor sports course
www.skarvetrimmen.no
-  Parkeringsplass / Carpark
-  Serveringshytte (sjekk åpningstider)
Serving lodge (check opening hours)
-  Støl / Mountain farm
-  Jernbanestasjon / Railway station
-  Nødbu / Emergency shelter
-  Kulturminne / Cultural heritage
-  Overnatting / Accommodation
-  Fiske hytte (www.inatur.no)
Fishing cabin (www.inatur.no)
-  Stisykling (www.trailguide.net)
Trail biking (www.trailguide.net)
-  Utforsykling / Downhill biking
-  -40- Tursti med antall kilometer (www.outtt.com)
Footpath with length in kilometer (www.outtt.com)
-  -40- Stisykling på sti og tursykling på vei med antall kilometer
Trail cycling on tracks and tour cycling on roads with length in kilometer

Foto: Paul Arthur Lockhart

Velkommen til Hol nasjonalparkkommune Welcome to Hol National Park Municipality

Hol har fått sin status som nasjonalparkkommune på grunn av nærheten til de to unike nasjonalparkene; Hardangervidda og Hallingskarvet. Les mer om nasjonalparkene på www.geilo.no.
Hol received its status as a national park municipality because of its proximity to two unique national parks; Hardangervidda and Hallingskarvet. Read more about the national parks at www.geilo.no.

Vandring / Hiking

På Geilo og områdene rundt finnes det uendelige turmuligheter både sommer- og vinterstid. Stille fjellvann, fossende elver, fantastisk utsikt, rike kulturminner og yrende fugleliv. For mer informasjon besøk www.geilo.no. For turforslag kan du besøke www.outtt.com.

In Geilo and the surrounding areas there are endless hiking opportunities both in summer and winter. Quiet mountain lakes, rushing rivers, stunning views, rich cultural monuments and vibrant birdlife. For more information visit www.geilo.no. For tour suggestions please use www.outtt.com.

Sykkel / Cycling

Vil du ha heftig stisykling eller en rolig familietur på grusveier i fjellet, Geilo har noe som passer for alle. Gå heller ikke glipp av Rallarvegen, som flere ganger er kåret til Norges vakreste sykkeltur. Mer informasjon finner du på www.geilo.no. Tursykel forslag finner du på www.outtt.com. Stisykling forslag finner du på www.trailguide.net.

Whether you want exciting mountain biking or an easy family trip on gravel roads in the mountains, Geilo has something for everyone. Also don't miss the famous Rallarvegen, which has been voted Norway's most beautiful cycling trip. More information can be found on www.geilo.no. Tourbiking suggestions can be found at www.outtt.com and for trailbiking we recommend www.trailguide.net.

Fisking / Fishing

Fiskekort for Geilo Jeger- og fiskeforening kan kjøpes blant annet på turistinformasjonen og alle sportsbutikker på Geilo. Østre Hol jeger- og fiskeforening og andre fiskekort for området kan blant annet kjøpes på www.inatur.no. Fiskehytter kan leies på www.inatur.no. Mer informasjon finner du på www.geilo.no.

Sport fishing is an important part of the Norwegian outdoor activity culture. For most lakes and rivers you need a fishing license. You can buy them among www.inatur.no, sportsshops and at the Tourist Office in Geilo. For more information visit www.geilo.no.

Ved akutte problemer / In case of emergency

- Politi - redning og savnet person **+47 112**
Police - rescue, missing person
- Lokalt politi - ikke nødtilfelle **+47 02800**
Local police - no emergency
- Medisinsk nødhjelp **+47 113**
Medical emergency
- Legevakt **+47 116117**
Out-of-hours medical service
- Brann **+47 110**
Fire
- Nødnnummer for hørselshemmede **+47 1412**
For hearing impaired
- Geilo Røde Kors hjelpekorps **+47 900 25 761**
Geilo mountain rescue team
- Hovet og Hol Røde Kors hjelpekorps **+47 958 98 600**
Hovet og Hol mountain rescue team

Visit Geilo

Turistinformasjon **+47 320 95 900**
Tourist Information **post@geilo.no**
www.geilo.no



Kartet er ikke komplett. Offisielt turkart og kompass bør benyttes ved ferdsel i ukjent terreng eller høyfjellet.
The map is not complete. Official hiking map and compass should be used when traveling in unknown terrain or high mountains.